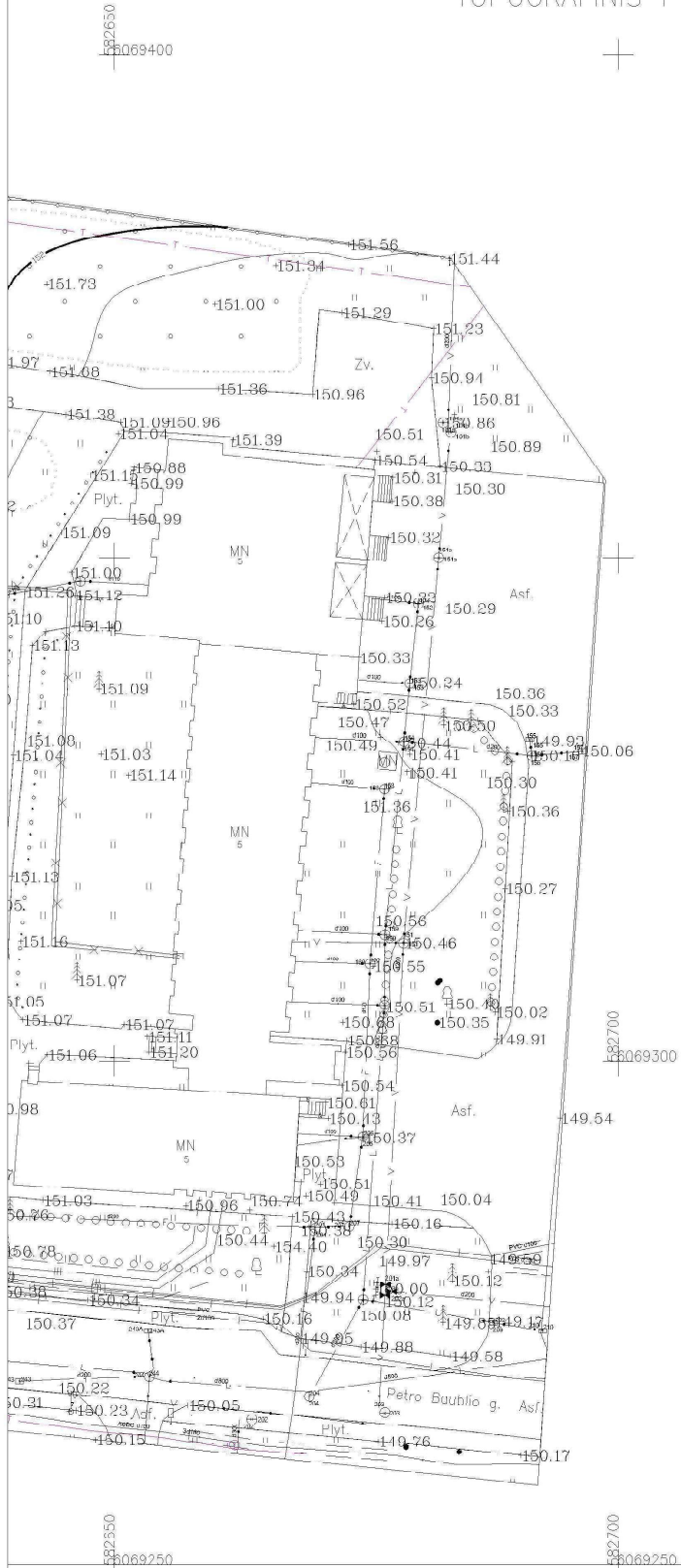
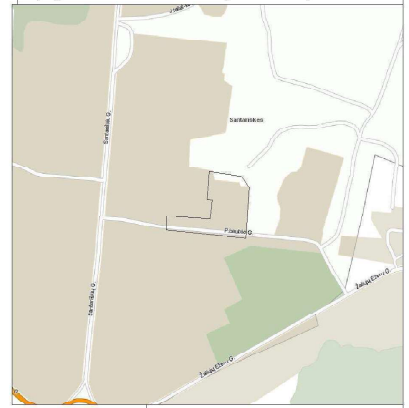


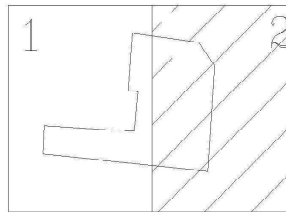
TOPOGRAFINIS PLANAS M1:500

Topografavimo darbu teritorijos išsidėstymo schema



76/33 - 0051

76/33 - 0052



 <p>Įk.186461241; Vilnius, Kalvarijų g. 129-301, tel.: 2779655, krianta@mail.lt</p>			
Pareigos	Kv. paž. Nr.	Pavardė	Vardas, pavardė
VADOVAS		Kišiofot Taraskevič	
GEODŽININKAS	LKKV-1655	Edvin Žukovski	
UŽSAKOVAS	UAB "MEDSTATYBA"		
PARAIŠKOS NR.:	Topografinis planas - pilnas turinys		
TIIS1-20211004-029351	Vilnius, Petro Baublio g. 5		
Lapų skaičius	Lapo Nr.	Koordinacių sistema - LKS94	
2	2	Aukščių sistema - LAS07	

76/33 - 0071

76/33 - 0072



VILNIAUS MIESTO SAVIVALDYBĖS TARYBA

SPRENDIMAS

DĖL SANTARIŠKIŲ MEDICINOS MIESTELIO DETALIOJO PLANO TVIRTINIMO

2006 m. gegužės 24 d. Nr. 1-1191
Vilnius

Vadovaudamasi Lietuvos Respublikos teritorijų planavimo įstatymu (Žin., 1995, Nr. 107-2391; 2004, Nr. 21-617), Vilniaus miesto savivaldybės taryba n u s p r e n d ž i a:

1. Patvirtinti Santariškių medicinos miestelio detalų planą ir jo sprendinius (pagal pridedamą brėžinį):

1.1. sklypo Nr. 1:

1.1.1. naudojimo būdą – visuomeninės teritorijos;

1.1.2. naudojimo pobūdį – mokslo ir mokymo, kultūros ir sporto, sveikatos apsaugos pastatų ir statinių statybos (indeksas V3);

1.1.3. ribas ir plotą – 166207 (vieno šimto šešiasdešimt šešių tūkstančių dviejų šimtų septynių) kv. m;

1.1.4. statinio aukštį nuo žemės paviršiaus – 12–43 m;

1.1.5. statinio aukščio absoliutinę altitudę – 199 m;

1.1.6. užstatymo tankį – 30 proc.;

1.1.7. užstatymo intensyvumą – 2,5;

1.1.8. 550 vietų saugomą požeminę automobilių stovėjimo aikštelę;

1.2. sklypo Nr. 2:

1.2.1. naudojimo būdą – visuomeninės teritorijos;

1.2.2. naudojimo pobūdį – mokslo ir mokymo, kultūros ir sporto, sveikatos apsaugos pastatų ir statinių statybos (indeksas V3);

1.2.3. ribas ir plotą – 50508 (penkiasdešimties tūkstančių penkių šimtų aštuonių) kv. m;

1.2.4. statinio aukštį nuo žemės paviršiaus – 28 m;

1.2.5. statinio aukščio absoliutinę altitudę – 188 m;

1.2.6. užstatymo tankį – 30 proc.;

1.2.7. užstatymo intensyvumą – 2,5;

1.2.8. 185 (vieno šimto aštuoniasdešimt penkių) kv. m sklypo dalies S-1 servitutą sklypo Nr. 1 naudotojams ir 160 (vieno šimto šešiasdešimties) kv. m sklypo dalies S-2 servitutą sklypo Nr. 3 naudotojams;

1.2.9. 450 vietų saugomą požeminę automobilių stovėjimo aikštelę;

1.3. sklypo Nr. 3:

1.3.1. naudojimo būdą – visuomeninės teritorijos;

1.3.2. naudojimo pobūdį – mokslo ir mokymo, kultūros ir sporto, sveikatos apsaugos pastatų ir statinių statybos (indeksas V3);

1.3.3. ribas ir plotą – 37030 (trisdešimt septynių tūkstančių trisdešimties) kv. m;

1.3.4. statinio aukštį nuo žemės paviršiaus – 28 m;

1.3.5. statinio aukščio absoliutinę altitudę – 188 m;

1.3.6. užstatymo tankį – 30 proc.;

1.3.7. užstatymo intensyvumą – 2,5;